

**ACCORD CADRE DE
MAÎTRISE D'ŒUVRE URBAINE
REQUALIFICATION DE LA
ZONE DESSAUX-LES AUBRAIS**

MARCHE SUBSEQUENT n°6 - ETUDE HYDRAULIQUE

Carte des bassins versants
Planche 2










LEGENDA

LEGENDE

Aménagement des espaces publics

Voie - stationnement

-  Voie - stationnement
 Trottoir
 Cheminement calcaire
 Pavage
 Espace vert
 Nœud
 Bassin enterré

Réseaux

- — — Réseau unitaire existant
- — — Réseau pluvial gravitaire à créer
- — — Réseau pluvial en refoulement à créer
- Point de rejet dans le réseau existant

- | | |
|--|---|
| <div style="border: 2px solid red; padding: 5px; display: inline-block;">BV19</div> | Délimitation et numéro de bassin versant |
| <div style="display: flex; flex-direction: column; align-items: center;"> <div style="color: red; margin-bottom: 5px;">Sep</div> <div style="color: green; margin-bottom: 5px;">Cep</div> <div style="color: blue; margin-bottom: 5px;">Vep</div> </div> | <div style="display: flex; flex-direction: column; align-items: center;"> <div>Surface espaces publics</div> <div>Coefficient d'imperméabilisation espaces publics</div> <div>Volume à stocker sur l'espace public</div> </div> |
| <div style="border: 2px solid red; padding: 5px; display: inline-block;">lot F.4</div> | Délimitation et numéro de lot |

ECHELLE : 1/1000

